



Balad'ARA n°3-2020 du 18 Octobre 2020

« De Mercury au Fort de Tamié »

Albertville-Combe de Savoie p1/4



Balade proposée par Pierre, reconnue avec Gaby, Michel, Georges, Cécile et Denise, nous mènera de Mercury au Fort de Tamié.....Jolie grimpette !



Le circuit est situé sur les **communes de Plancherine et Mercury** . Ces communes dominant Albertville et la Combe de Savoie, jouissent d'une exposition ensoleillée au sud et donc d'une situation privilégiée.

Vous aurez donc loisir de laisser vos regards se poser sur la vallée, les montagnes des massifs du Grand Arc, du Beaufortain et du Mont blanc . S'il fait beau ce sera une vraie jouissance ! On vous espère nombreux !

Le Fort de Tamié en lui-même :

Ce Fort de montagne, construit de 1876 à 1881, eu d'abord la mission d'un fort intégré à la ceinture de protection de la place d'Albertville, contrôlant le col et la vallée venant de Faverges ; il a été aussi un fort d'arrêt capable de faire front de tous les côtés ; enfin il pouvait servir de réduit en cas de forçement de la place

Il est vendu en 1968 au syndicat intercommunal. Le terrain est ensuite aménagé, proposant un sentier botanique, un parcours d'acrobranche , tandis que les bâtiments sont louables pour des mariages et autres évènements



Proposé par ASSOCIATION RHONE-ALPES DES AMIS DE ST JACQUES DE COMPOSTELLE
délégation Savoie

Participation réservée aux adhérents

Balad'ARA n°3-2020 du 18 Octobre 2020



« De Mercury au Fort de Tamié » Albertville-Combe de Savoie p2/4

ORGANISATION :



CHAMBERY : Parking de MacDo Chamnord **Départ 8h15**

Distance 52 km ,en 40 mn pour joindre Albertville par l'Autoroute
Distance d'Albertville (lieu de RDV) à Mercury = 6km en 10 mn

... **Co-voiturage A/R = 7,25 € /pers...** pour véhicule de 4 personnes

...+ **Autoroute A/R = 2,80€ / pers.....** pour véhicule de 4 personnes

=> TOTAL 10 € /pers



ALBERTVILLE: Parking MacDo-Géant Casino. **Départ 8h50**

Distance 6 km , jusqu'à Mercury, soit 10mn environ

... **Co-voiturage A/R = 0,65€ /pers.** ... pour véhicule de 4 personnes

Pour respecter les Règles du Covid19, il est bien entendu que chacun aura son masque et respectera la distanciation physique

8 h 55 : Rendez-vous pour tous (Albé et Chambé) au MacDo Gilly (proche du Géant Casino). **On se suivra alors jusqu'à Mercury à 6 km**

9 h 15 : Café/Thé servis sur le Parking de la salle polyvalente de Mercury, située à gauche de la route principale menant au Chef-lieu (proche d'un lac et 300m avant l'église)

9 h 45 : Départ de la marche

12 h 30 : Pique-nique sur le parking du Fort, ou dans galerie d'entrée du Fort, si le temps est maussade

13 h 45 : Reprise de la marche retour

Vers 15 h 30 / 16h : Arrivée aux voitures



Pour précision complémentaire : Pour se rendre au MacDo Gilly, Passer sous le pont à haubans de Gilly , Prendre la 1^{ère} sortie, Rentrer à gauche dans le parking de Géant , Traverser tout le parking jusqu'au bout => vous verrez le MacDo



Balad'ARA n°3-2020 du 18 Octobre 2020

« De Mercury au Fort de Tamié »

Albertville-Combe de Savoie p3/4



Balad'ARA n°3-2020 du 18 Octobre 2020



« De Mercury au Fort de Tamié »

Albertville-Combe de Savoie p4/4

Configuration de cette balade :

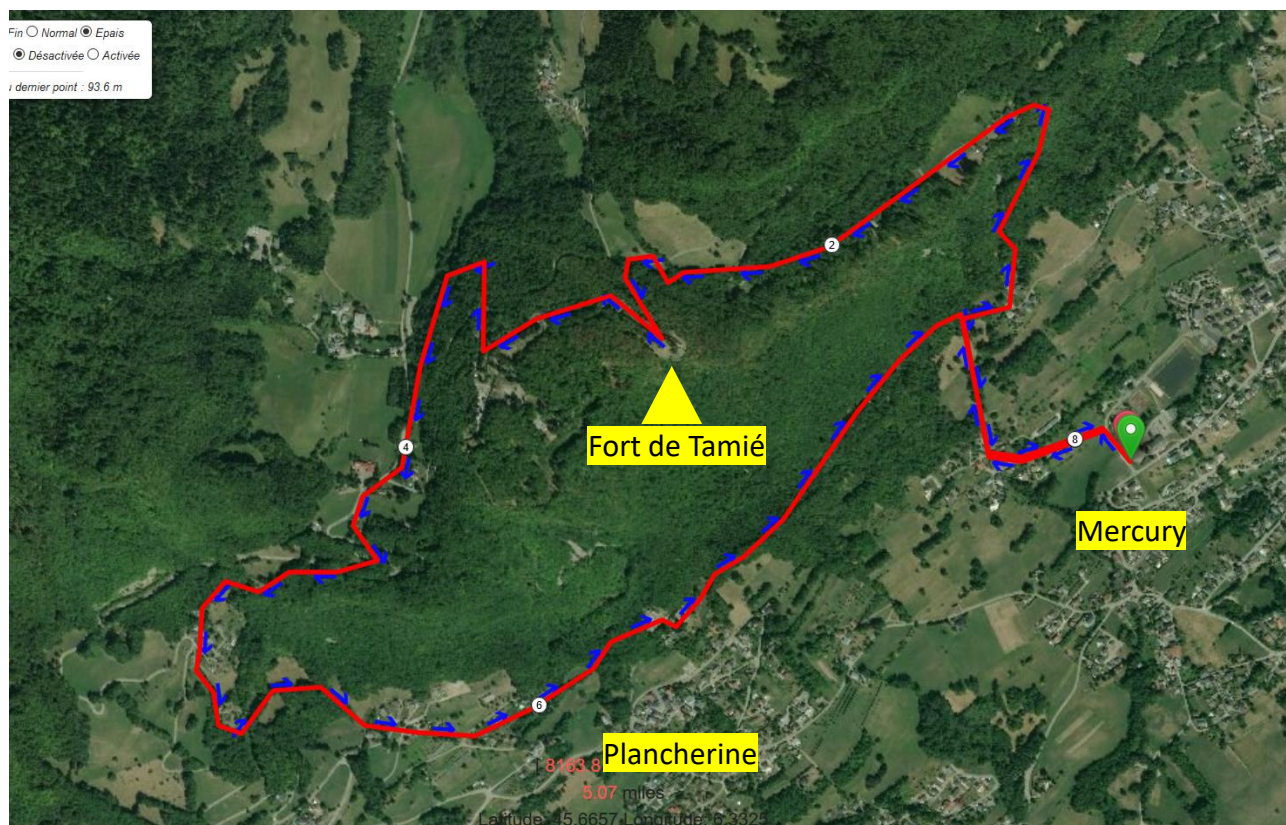
Distance totale 9km200.

Altitude départ Mercury 520m / Altitude Maxi au Fort 987m / Dénivelé 473 m.

Distance de Mercury au Fort de Tamié = 3,5 km exclusivement par des sentiers et en montée assez soutenue.

Mais nous ne sommes pas fous, et pour nos vieux os et notre souffle, nous ferons multiples pauses, et tranquillement nous porterons le temps de montée à 2h30.

Au retour, 5 km, il n'y aura que de la descente et du plat principalement en chemins et sentiers



Proposé par ASSOCIATION RHONE-ALPES DES AMIS DE ST JACQUES DE COMPOSTELLE -
délégation Savoie

Participation réservée aux adhérents