

## Compostelle en Rhône-Alpes

Délégué Savoie : Alain Borter : 06 02 71 17 64

Responsable Chemins ARA : Alexis Martinez : 06 60 13 44 97


Chemins Savoie : Marie-Hélène Penna : 06 50 46 81 42

### Partir du col du Petit-Saint-Bernard (Savoie) pour Saint-Jacques-de-Compostelle

Partie I : Col du Petit-Saint-Bernard à Albertville : 75.7 km

Col du Petit-Saint-Bernard à Santiago : 1930 km

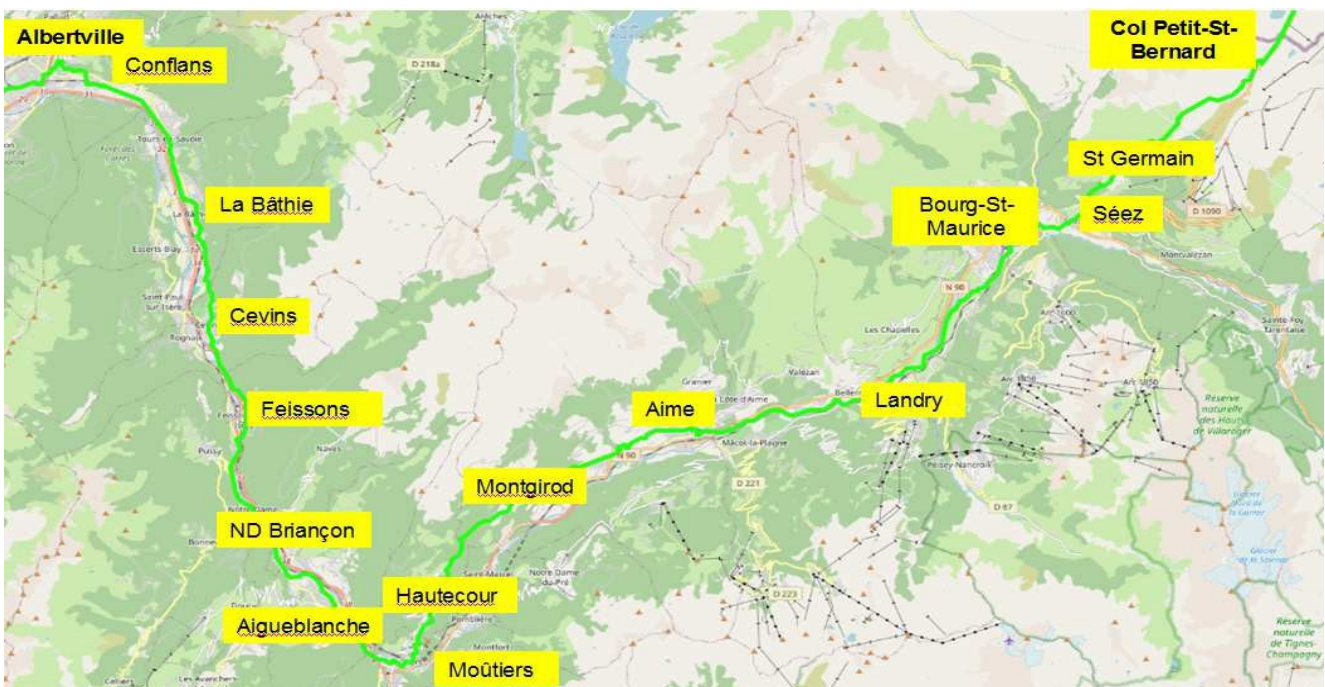
Afin de permettre aux pèlerins de la région de Tarentaise, d'Albertville et de Chambéry de rejoindre, à Yenne le chemin de Saint-Jacques le GR® 65 qui se dirige vers le Puy-en-Velay, un itinéraire pédestre (Bretelle de raccordement) a été reconnu. Son point de départ balisé est le col du Petit Saint Bernard, en Savoie, à la frontière avec l'Italie.

Ce balisage est réalisé à l'aide de ce logo :  (flèche jaune sur fond bleu-6 x 6cm ou 2x2). Il indique la direction vers le Chemin de Saint-Jacques.

Le balisage s'arrête à l'entrée Sud de Chambéry (Parc de Buisson-Rond). On le retrouve à la sortie nord de Chambéry au départ de l'Avenue verte Nord (piste cyclable) au niveau du cimetière de Charrière-Neuve jusqu'à Yenne. Pour faciliter la traversée de Chambéry, des plans de la ville sont joints aux parties II et III.

**NB** : Le Chemin de Saint-Jacques de Genève au Puy-en-Velay est décrit dans le **Guide Jaune** édité par l'Association, (site <https://portail.compostelleenrhonealpes.fr>).

Attention l'échelle n'est pas la même sur toutes les cartes. Voir les traces GPX des bretelles sur le site.



1-Col du Petit-Saint-Bernard—Saint-Germain--Bourg-Saint-Maurice : 14,5 km

Hébergements (pensez à réserver 24 à 48h avant) et services :

**Attention en début de saison, on peut trouver sur cette petite route d'alpage des névés à traverser (Prudence). OT SEEZ 04.79.41.00.15**

**Pour se rendre au Col, navette bus de Bourg-Saint-Maurice jusqu'au Col, Juillet et Août :**

**<https://seez.fr/horaires-navette/> sinon bus jusqu'à la Rosière.**

- **Col du Petit-Saint-Bernard (côté italien) :** Hôtel San Bernardo-6 chambres-  
tél 0165.841444.335.205223 – [psb@hotmail.it](mailto:psb@hotmail.it)

- **(côté français) :** Hospice du Col : 09 74 04 12 05-ouverture en été-30 lits en 7 chambres  
[auberge.psbarnard@orange.fr](mailto:auberge.psbarnard@orange.fr), [www.psbarnard.com](http://www.psbarnard.com) (prix pèlerin 72 €)

- Bar de Lancebranlette (Snack midi seulement)

**Tampon pour le carnet de pèlerin :** A l'hospice du Col (Ouvert tous les jours de 10H à 18H du 15-06 au 15-09)

- **Séez :** Hôtels et AJ.

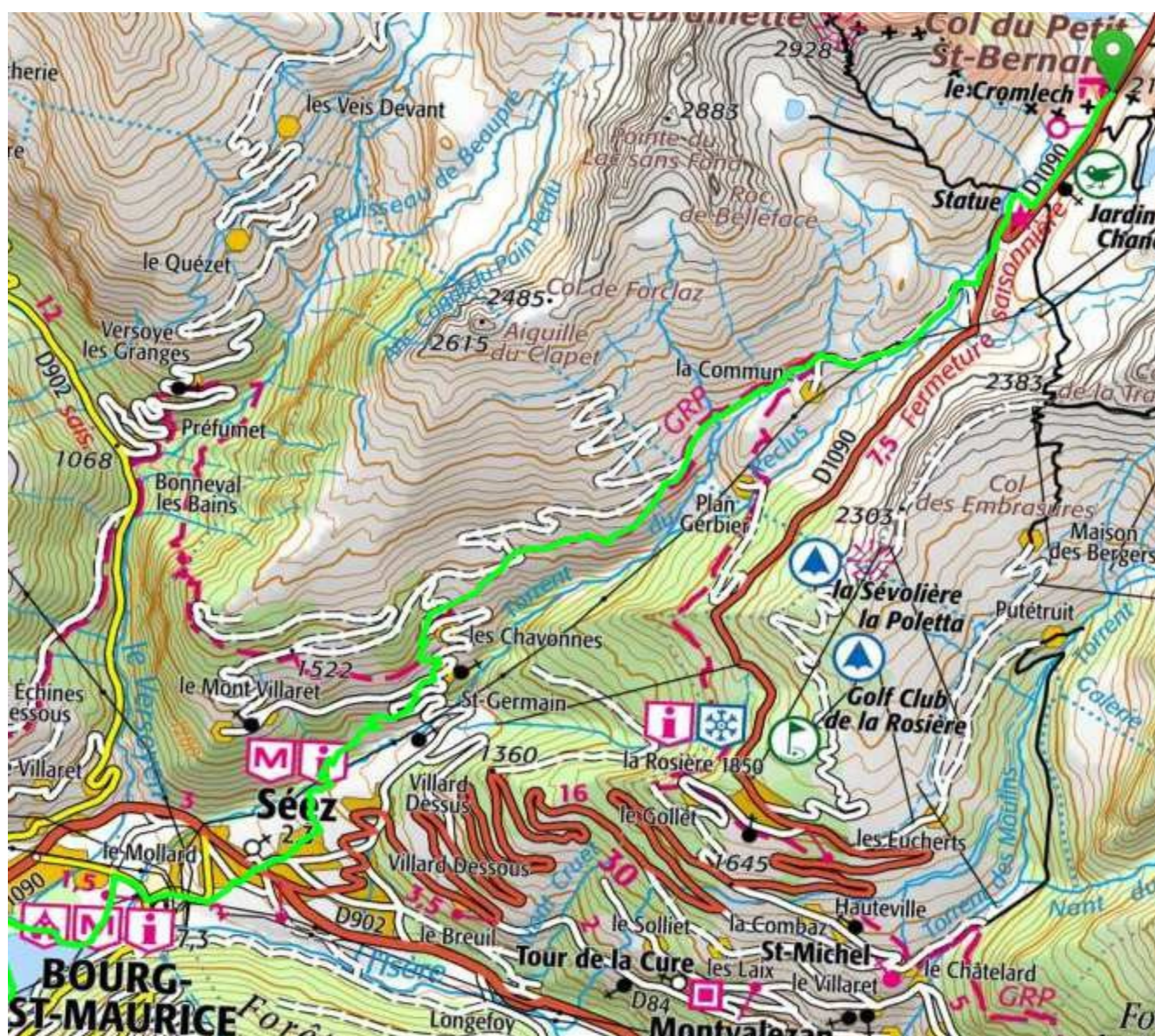
- **Accueil jacquaire (AJ) :** M-Hélène et J-Luc Penna : 06 50 46 81 42 (HC 500 m)

- **Camping Le Reclus :** 04 79 41 01 05

Tout commerce et service. Pas de distributeur billet (DB)

- **Bourg-Saint-Maurice :** Hôtels. Tout commerce et service – DB-SNCF.

- **Camping Le Versoyen- les Marais :** 04 79 07 03 45 (sur le chemin)



**Patrimoine :**

-**Col du Petit-Saint-Bernard** : Un lieu de passage important séparant la Tarentaise du Val d'Aoste. A voir : un cromlech (Cercle de pierres), les restes de la Mansio romaine, la Colonne de Joux, une Voie romaine, un hospice pour accueillir les voyageurs, qui depuis 1995 il est redevenu l'âme du col...

2 statues de Saint-Bernard, monument des 4 vents, jardin de la Chanousia

-**Voie Romaine** : Achevée sous l'empereur Auguste, elle reliait Médiolanum (Milan) à Vienna (Vienne en Isère) - Ruines de la Cantine du Creux des Morts : Pierre à cupules près des ruines d'une maison (2ème pierre en contrebas à gauche) , voie romaine d'où le nom de Séz : sextum lapis, 6<sup>ème</sup> borne milliaire sur cette voie.

-**Saint-Germain** : Chapelle - Moulin et four à pain

-**Séz** : Église-statues saint Jacques (une de Fodéré dans le retable et une en plâtre) et gisant avec coquilles. Filature, musée St-Eloi

## **2-Bourg-Saint-Maurice--Landry--Aime** : 14 km

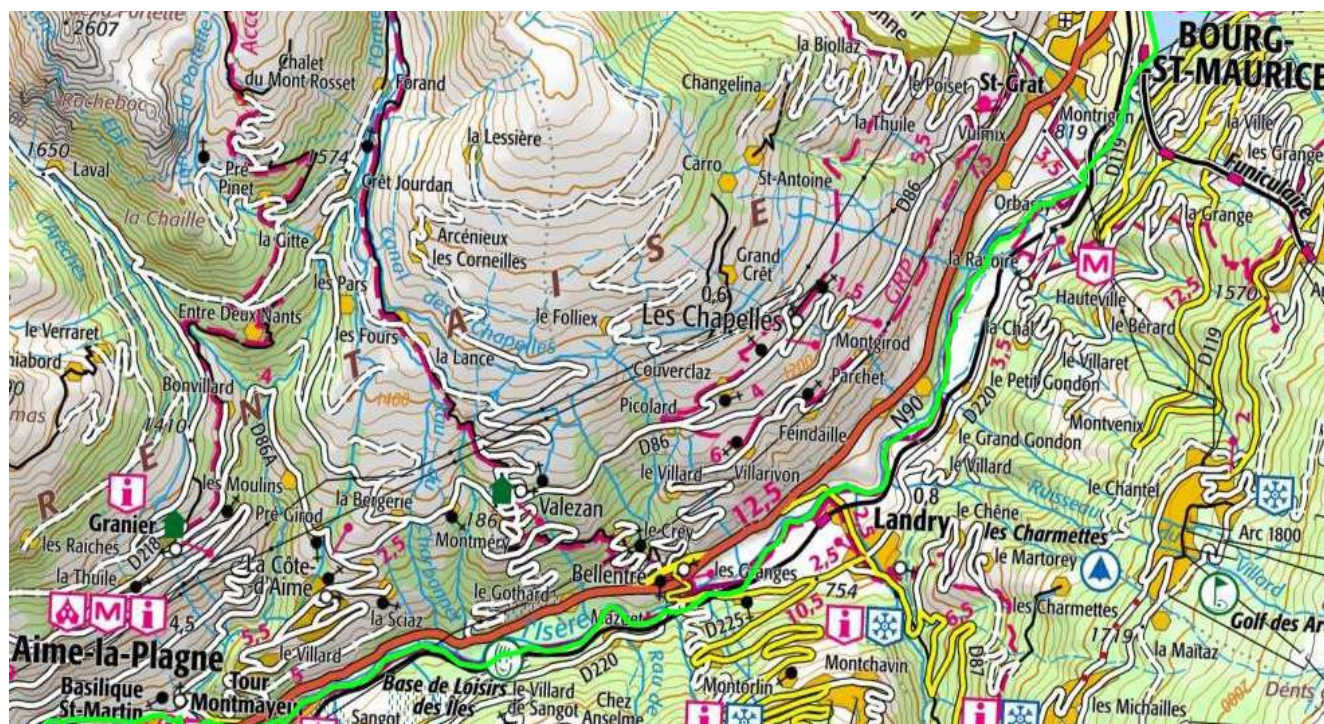
-**Landry** : Camping L'Eden de la Vanoise : 04 79 07 61 81 au bord de la voie verte

Base de loisir H2O-Rafting ouverte 7J/7J du 1er mai au 30 septembre (Petite restauration- brasserie-bar-abri-eau-WC) - SNCF

-**Bellentre** : au plan d'eau du canton d'Aime, le long de la piste verte, restauration rapide en été.

-**Aime** : Hôtels et AJ. Tout commerce et service – SNCF-DB, OT

**AJ** : Godeleine Logez : 06 01 80 15 90 (sur le chemin)



## **3-Aime—Montgirod-- Hautecour--Môitiers** : 17 km

- **Villette** : Camping La Glière : 04 79 07 18 10, du 10/05 au 30/09, snack

- **Montgirod** : aucun ravitaillement, ni hébergement

- **Hautecour-la-Haute** : Restaurant au lac-Chalet de la Trappe - 04 79 04 16 48 (ouvert l'été)

- **Môitiers** : Hôtels- Tout commerce et service- SNCF- OT : 5 grande rue (sur le chemin) 04 79 04 29 05

### **Patrimoine :**

-**Aime** : Nommée Axima, sous l'Empire romain, elle a été une ville de passage pour le commerce puis le tourisme. L'église du prieuré Saint-Martin : pur joyau de l'art roman. La crypte de l'église primitive présente une élégante harmonie des volumes malgré un aspect austère et ses fresques du 13<sup>ème</sup>

Église paroissiale avec 2 représentations de Saint-Jacques Apôtre et une statue de saint Jacques de Tarentaise. Le Château Montmayeur avec La Tour. Musée archéologique d'Aime et musée Pierre Borrione

- **Villaroland** : Chapelle Saint-Eustache de Villaroland avec fresque Saint-Jacques.

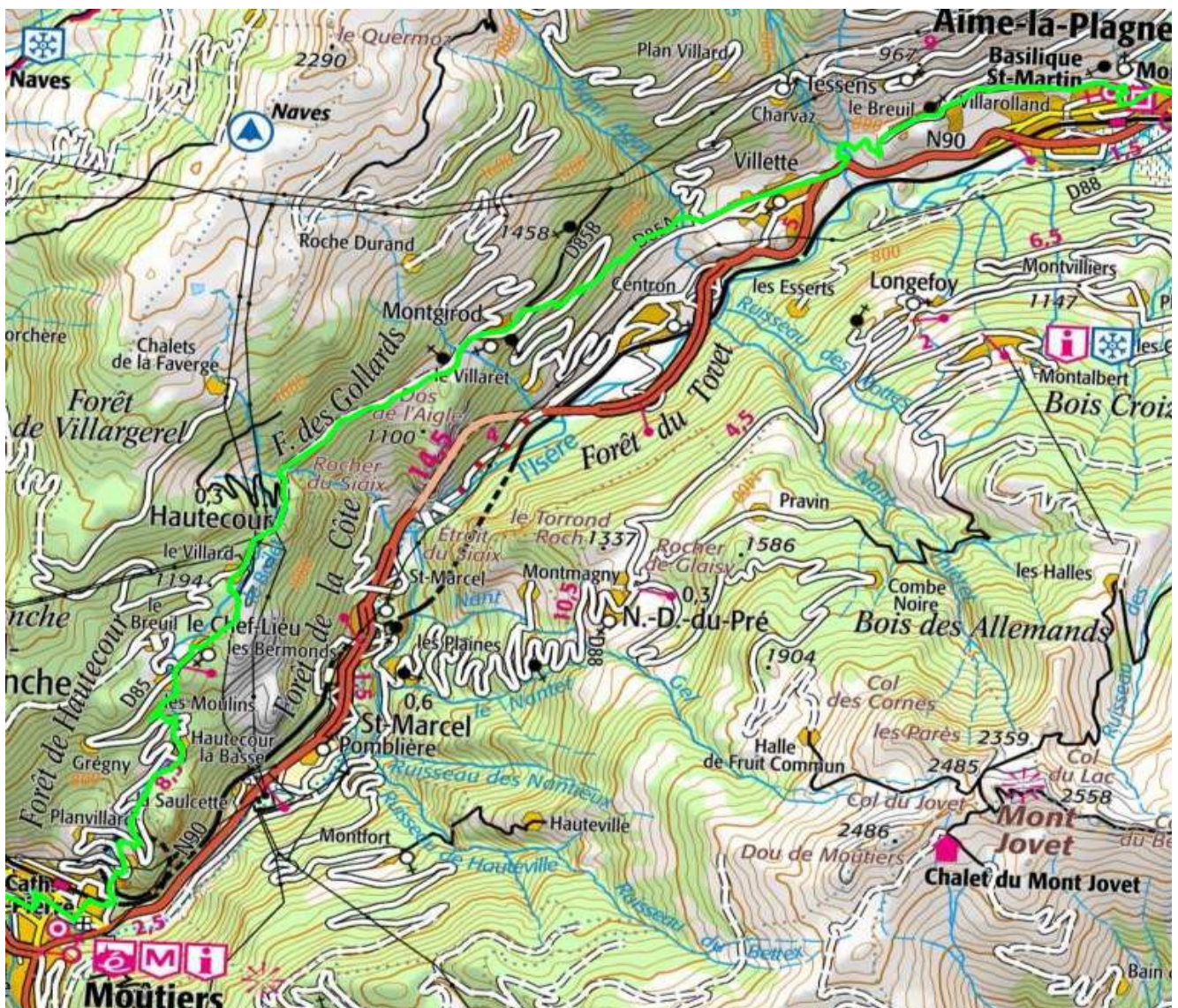
- **Villette** : Calvaire-église Sainte-Agnès. Carrière de marbre : bleu de Savoie.

- **Montgirod** : Dans l'église Saint-Laurent, sous l'autel, une mise au tombeau. Pierre à cupules. Cadran solaire.

- **Hautecour** : Église Saint-Etienne du XIIème siècle : Retable et statue de Saint-Jacques de Tarentaise, Evêque à Moûtiers- Chapelle Saint-Jacques et Saint-Philippe (HC). Le sentier artistique Lez'Arts.

- **Moûtiers** : Cathédrale Saint-Pierre. A l'intérieur, deux remarquables groupes sculptés polychromes, grandeur nature, représentent une mise au tombeau (XVI° siècle).

Environ 40 œuvres de Street Art colorent les rues de la ville



#### **4-Moûtiers--Cevins--Conflans--Albertville** : 30,2 km

- **Aigueblanche** : Hôtels. Tout commerce et service

- **La Léchère** : Hôtel-restaurant la Cabrière 04 79 22 63 04

- Camping de loisir du Morel (piscine)- Eliana -188 rue du Pommier- 04 79 24 23 87

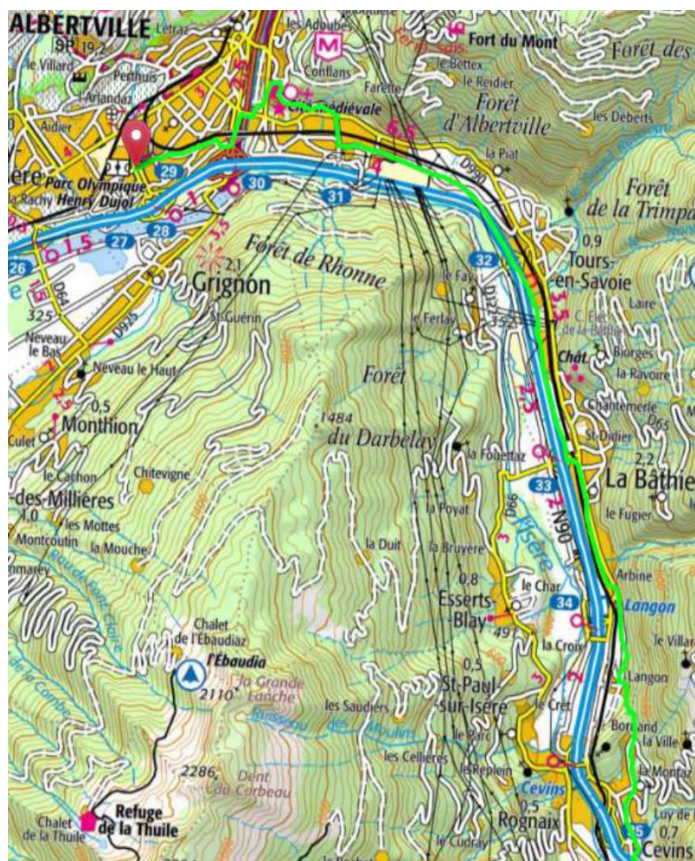
- Camping des Neiges –Nantet- 438 avenue de Savoie- 04 79 24 23 90

- **Notre-Dame-de-Briançon** : SNCF

- **Feissons-sur-Isère** : pas de commerces
- **La Bâthie** : Tout commerce et service - Sur le chemin "Les Halles de Tarentaise"
- **Conflans** : Chambre d'hôtes et Hôtel
- **Albertville** : AJ Cécile Carella : 06 24 05 37 50- OT : Halle olympique (sur le chemin)
- **Gilly/Isère** : AJ Monique et Jacques Berlioz : 06 77 92 58 62 (HC 1.5 km, vient vous chercher)
- **Grignon** : AJ M-Jo Clerc : 06 37 00 13 90 (HC 1km, vient vous chercher)
- Hôtels : Fast-Hôtel-Chemin des 3 Poiriers : 04 79 37 42 10 et Hôtel des 4 Vallées – 70 rue Combe Savoie : 04 79 10 32 02
- Camping du Pont des Adoubes–tentes, cabanons équipées - ouvert toute l'année : 07 69 43 97 10

### Patrimoine :

- **Aigueblanche** : Moulin à huile.
- **Conflans** : Église Saint-Grat. La Cité médiévale : rôle prédominant de la cité dans le contrôle de la route du col du Petit-Saint-Bernard depuis le Moyen Âge. Musée avec la statue Saint- Jacques de Thénésol XV° (*la plus ancienne du département*) restaurée grâce à notre Association et à la Direction du musée.
- **Albertville** : Albertville est née en 1836 de l'union du bourg médiéval de Conflans et de l'Hôpital. Grâce aux jeux olympiques d'hiver de 1992, son nom est connu dans le monde entier. (*Voir la Maison des "Jeux", rue Pargoud dans le centre-ville, la Place de l'Europe, le parc olympique, la patinoire et le mat, avenue des XVIe Jeux Olympiques*)



Villes	km	Total
col PSB	0	0
St-Germain	8,5	8,5
Séez	3	11,5
<b>Bourg-St-M</b>	3	<b>14,5</b>
Bellentre	6,5	21
Landry	2	23

Hautecour	5	41
<b>Môitiers</b>	4,5	<b>45,5</b>
Aigueblanche	3	48,5
La Léchère	3	51,5
ND-Briançon	2	53,5
Feissons/Isère	3,5	57
Cevins	4	61

Aime	5,5	28,5	La Bàthie	4	65
Villette	4,5	33	Conflans	3	68
Montgirod	3	36	Albertville	7,7	75,7

## Liaison avec Aoste en Italie



### Document annexe

Une liaison avec Aoste (Vallée d'Aoste) en Italie est possible.

Possibilité de rejoindre la VF (via Francigena) à Aoste, chemin venant du col du Grand-Saint-Bernard, pour rejoindre Rome ou Jérusalem. Liaison entre les chemins de Compostelle et l'Italie...

<http://viasanctimartini-france.blogspot.com/>

<https://www.viefrancigene.org/fr/>

Depuis Albertville jusqu'à Aoste, vous êtes sur un Chemin de Saint-Martin (VSM, Via Sancti Martini), tous grands itinéraires culturels du Conseil de l'Europe et vous aurez une vue imprenable sur la chaîne de Mont Blanc !

Nous demander la trace GPX...

53 km, 2 jours ½ ou 3 jours de marche suivant le sens de marche Point le plus haut le col : 2188 et le plus bas : 575m...

Bon chemin...

### Cartographie :

-IGN : 3532 AT Les Arcs/La Plagne ; IGN : 3531 ET Saint-Gervais

-IGN : 3532 OT Massif du Beaufortain ; IGN : 3432 ET Albertville

**Le pèlerin ou le randonneur qui chemine sur les itinéraires décrits reste seul responsable des accidents dont il serait victime ou qu'il aurait provoqués.**



**VIA SANCTI MARTINI**  
FRANCE