

Compostelle en Rhône-Alpes

Délégué Savoie : Alain Borter : 06 02 71 17 64

Responsable Chemins ARA : Alexis Martinez : 06 60 13 44 97


Chemins Savoie : Marie-Hélène Penna : 06 50 46 81 42

Partir du col du Petit-Saint-Bernard (Savoie) pour Saint-Jacques-de-Compostelle

Partie II : Albertville à Chambéry : 54 km

Albertville à Santiago : 1854 km

Afin de permettre aux pèlerins de la région de Tarentaise, d'Albertville et de Chambéry de rejoindre, à Yenne le chemin de Saint-Jacques le GR® 65 qui se dirige vers le Puy-en-Velay, un itinéraire pédestre (Bretelle de raccordement) a été reconnu. Son point de départ balisé est le col du Petit Saint Bernard, en Savoie, à la frontière avec l'Italie.

Ce balisage est réalisé à l'aide de ce logo :  (flèche jaune sur fond bleu-6 x 6cm ou 2x2). Il indique la direction vers le Chemin de Saint-Jacques.

Le balisage s'arrête à l'entrée Sud de Chambéry (Parc de Buisson-Rond). On le retrouve à la sortie nord de Chambéry au départ de l'Avenue verte Nord (piste cyclable) au niveau du cimetière de Charrière-Neuve jusqu'à Yenne. Pour faciliter la traversée de Chambéry, des plans de la ville sont joints aux parties II et III.

NB : Le Chemin de Saint-Jacques de Genève au Puy-en-Velay est décrit dans le Guide Jaune édité par l'Association, (site <https://portail.compostelleenrhonealpes.fr>).

Attention l'échelle n'est pas la même sur toutes les cartes. Voir les traces GPX des bretelles sur le site.



Tampon de départ pour le carnet de pèlerin : OT Halle Olympique, Albertville, et au musée de Conflans (Statue de saint Jacques de Thénésol). OT Chambéry sur le chemin

Patrimoine :

-Albertville : Albertville est née en 1836 de l'union du bourg médiéval de Conflans et de l'Hôpital. Grâce aux jeux olympiques d'hiver de 1992, son nom est connu dans le monde entier. (Voir la Maison des "Jeux", rue Pargoud dans le centre-ville, la Place de l'Europe, le parc olympique, la patinoire et le mat, avenue des XVIe Jeux Olympiques).

-Château de Miolans : Sur un promontoire adossé au massif des Bauges, il domine la combe de Savoie. Prison d'Etat aux XVII^e et XVIII^e siècles, son prisonnier le plus illustre fut le Marquis de Sade. Le château aujourd'hui privé, a été restauré et ouvert au public.

-Montmélian : Église Saint-Dominique du XIV^e - Ruine du château du XI^e.

-Sanctuaire de Myans : Lieu de pèlerinage marial, la dévotion populaire attribuant à la Vierge Noire la protection du site lors de l'éboulement du mont Granier en novembre 1248. Statue saint Jacques (de Hubert Assier en 2019).

-Challes-les-Eaux : Ancienne station thermale. Dans la chapelle du château des Comtes de Challes (famille Gérard Trèves, pèlerin écrivain), une statue saint Jacques pèlerin.

-Chambéry : Capitale des États de Savoie jusqu'en 1563.

-Le château des ducs de Savoie : Il est l'ancienne résidence des comtes et ducs de Savoie. Il abrite aujourd'hui la Préfecture et le Conseil Général. C'est un ensemble de bâtiments datant du Moyen Âge au XXe. Il se compose notamment de trois tours construites au XIVe de dépendances médiévales et d'un grand corps de logis édifié à la place des anciens appartements des comtes. Dans son enceinte se trouve la Sainte-Chapelle (1408-1430), qui a abrité le Saint-Suaire, avant qu'il soit transféré à Turin.

-La Cathédrale Saint-François-de-Sales dont la construction de l'édifice s'est étendue tout au long du XV^e siècle. Composée d'une nef haute et de deux nefs latérales moins élevées, deux contreforts encadrent la partie centrale, décorée d'éléments gothiques disposés autour d'un ample portail surmonté d'un balustre ajouré et d'une large fenêtre autrefois flanquée de quatre niches. Sa nef centrale (78m) dépourvue de transept, ne possède pour décoration que des peintures en trompe l'œil réalisées au XIX^e siècle par les Italiens Sevesi et Vicario. A voir les peintures murales de la chapelle des fonts baptismaux, la statue de Notre-Dame-du-Pilier (fin XV^e) et les peintures du déambulatoire. La cathédrale possède également un trésor digne d'attention.

-Le Musée Savoisien présente plus de 2000 objets d'histoire et de culture de Savoie, du Paléolithique à aujourd'hui.

-La fontaine des éléphants : C'est le monument le plus célèbre de Chambéry ; il a été érigé en 1838. L'ensemble, haut de 17,65 mètres, est une habile superposition de trois monuments : une fontaine, une colonne et une statue. La fontaine présente dans son plan la croix de Savoie, quatre éléphants réunis par la croupe, d'où le surnom populaire de "Quatre sans cul".

-La rotonde SNCF : Inspirée de l'architecture de Gustave Eiffel et construite entre 1907 et 1910. Il s'agit de la plus grande rotonde métallique de France.

1-Albertville-- Frontenex-- lac de Grésy/Isère : 16 Km

Hébergements : (pensez à réserver 24 à 48h avant) et services

-Albertville : Tout commerce et service. OT Halle Olympique, sur le chemin : 04 79 32 04 22

Accueil jacquaire (AJ) Cécile Carella : 06 24 05 37 50

Hôtels : Fast-Hôtel-Chemin des 3 Poiriers : 04 79 37 42 10 -Hôtel des 4 vallées : 04 79 10 32 02

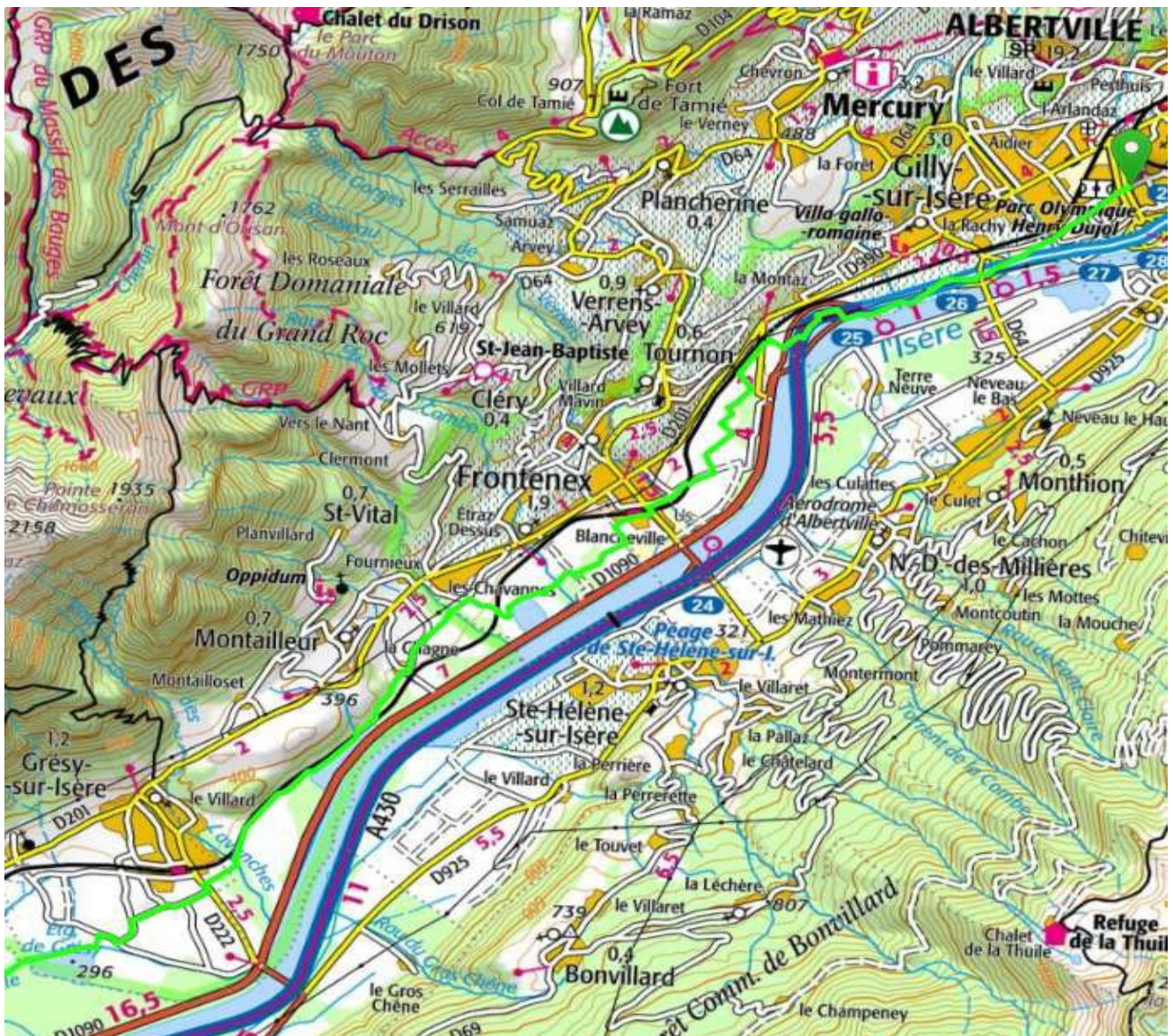
-Camping du Pont des Adoubes -tentes, cabanons équipés - ouvert toute l'année : 07 69 43 97 10

-Grignon : AJ Marie-Jo Clerc : 06 37 00 13 90 (HC, vient vous chercher)

-Gilly/Isère : AJ Monique et Jacques Berlioz : 06 77 92 58 62/ (04 79 32 81 97) (HC 1.5 km, vient vous chercher). Tout commerce

-Frontenex : tout commerce et service. SNCF

-Grésy/Isère : Relais des Bauges (Bar) : 09 63 58 67 21 (HC 2 km). Boulangerie. SNCF



2-Lac de Grésy--Saint-Pierre d'Albigny--Montmélian : 23 km

- Romans-sur-Isère : Au lac de Grésy : snack-bar ouvert l'été
- Lac de Carouge : camping et snack-bar. Aire de pique-nique et WC
- Saint-Pierre-d'Albigny : tout service et commerce, hôtels et Intermarché : ZI des Carouges. SNCF
- AJ Bernadette Chambon : 06 77 40 31 40 (HC, vient vous chercher)
- Châteauneuf : AJ Yves Pagean : 06 46 04 79 02, (HC 1.5 km, vient vous chercher).
- Cruet : Auberge Fleurie : 04 79 84 28 68 (HC)
- Montmélian : tout service et commerce. SNCF



3-Montmélián--Challes-les-Eaux--Chambéry : 15 km

- **Myans** : **AJ** Nathalie & Didier Raffenot : 06 99 40 17 68 (HC, vient vous chercher)

- **Challes-les-Eaux** : tout commerce et service.

- **AJ** Yvette Baccard : 06 17 45 03 63 (HC)

et AJ Joëlle & Vincent Jourdain : 06 75 18 72 19 & 06 20 43 49 68

-**Bassens** : **AJ** Aliènor Vidal : 06 62 89 07 91 (proche chemin, ouest de Chambéry)

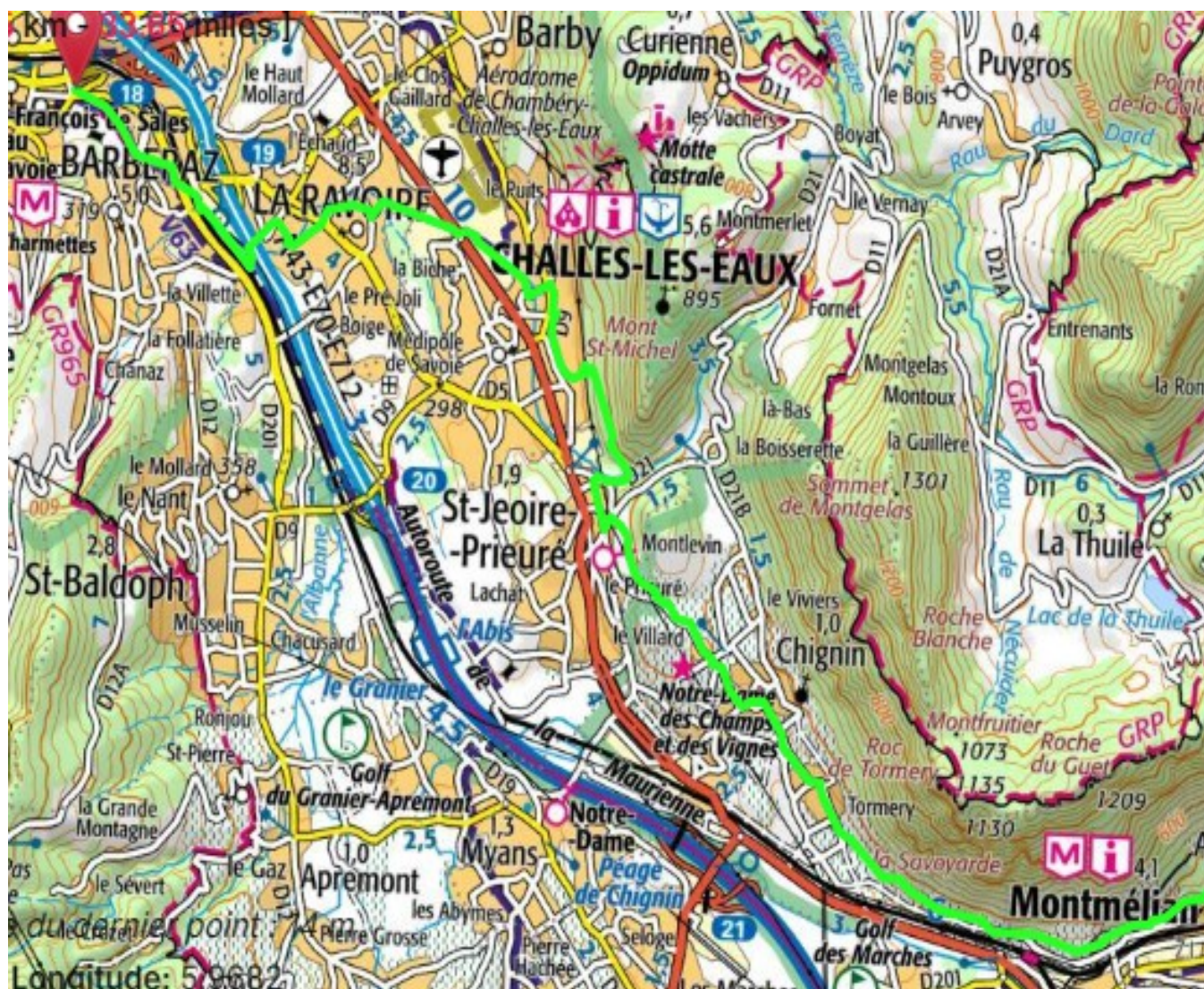
-**Chambéry** : tout commerce et service. SNCF.

- OT sur le chemin, place Palais de Justice : 04 79 33 42 47 (Tampon)

Nombreux hôtels situés sur le chemin ou à proximité :

Hôtel Ibis budget : 04 79 70 64 35/08 92 68 31 73 - 391 av Alsace-Lorraine (50 m du chemin)

Fast Hôtel : 04 79 69 68 68 ZI nord des Landiers (20 m du chemin – piste cyclable)





Villes	km	Total
Albertville		0
Tournon	4	4
Frontenex	3	7
Grésy/Isère	7	14
St-Pierre-Albigny	11	25
St-Jean-La Porte	3	28
Cruet	6,5	34,5
Arbin/Montmélian	3,5	38
Chignin	5	43
Challes	4,5	47,5
La Ravoire	3,5	51
Chamb/Buisson-Rd	3	54

Le pèlerin ou le randonneur qui chemine sur les itinéraires décrits reste seul responsable des accidents dont il serait victime ou qu'il aurait provoqués.

Bon chemin...

Profil :

